

Cadre réservé à l'autorité environnementale

Date de réception :

17/11/2021

Dossier complet le :

28/01/2022

N° d'enregistrement :

G-2021-009411

1. Intitulé du projet

Premier boisement - Langonnet - La Trinité

2. Identification du (ou des) maître(s) d'ouvrage ou du (ou des) pétitionnaire(s)

2.1 Personne physique

Nom

Prénom

2.2 Personne morale

Dénomination ou raison sociale

Groupement Forestier Promenons nous dans les bois

Nom, prénom et qualité de la personne
habilitée à représenter la personne morale

Erwan Le Méné

RCS / SIRET

817 948 284

Forme juridique

Groupement Forestier

Joignez à votre demande l'annexe obligatoire n°1

3. Catégorie(s) applicable(s) du tableau des seuils et critères annexé à l'article R. 122-2 du code de l'environnement et dimensionnement correspondant du projet

N° de catégorie et sous catégorie	Caractéristiques du projet au regard des seuils et critères de la catégorie (Préciser les éventuelles rubriques issues d'autres nomenclatures (ICPE, IOTA, etc.))
47 c)	Premiers boisements d'une superficie totale de plus de 0,5 hectare.

4. Caractéristiques générales du projet

Doivent être annexées au présent formulaire les pièces énoncées à la rubrique 8.1 du formulaire

4.1 Nature du projet, y compris les éventuels travaux de démolition

Surface du boisement: 39,75 ha - Essences : Chêne sessiles (70%) - Chêne pubescent (10%) - Chêne pédonculé (10%) - Aubépine - prunellier - pin sylvestre - hêtre (10%). Mélange pied à pied et par bouquet.

Les parcelles présentes sont majoritairement constituées de prairies, prairies humides (conservés : 34,61 ha) et de quelques bosquets de futaie et taillis (conservés : 17,26 ha). Les zones humides présentes (34,61 ha) seront conservées, elles ont été déterminées visuellement (végétation de type joncs, engorgement permanent et semis permanents) et par sondages pédologiques (Horizon gris - taches de rouilles, asphyxie du sol).

Les zones de plantation sont situées sur des stations saines sans engorgement.

Parcelle YB12-19 : Humus : Herbacées / Horizon1 : Profondeur 20cm - Brun foncé - Texture LA - Horizon2: Profondeur +40cm - Ocre - Texture LAS - Trace d'hydromorphie à partir de 30cm.

Parcelle YB1-7-10: Humus : Herbacées / Horizon1 : Profondeur 20cm - Brun foncé - Texture LA - Horizon2: Profondeur +50cm - Ocre - Texture LAS - Trace d'hydromorphie à partir de 40cm.



4.2 Objectifs du projet

Objectif de

- production de bois d'oeuvre
- Préservation des zones humides, boisées et de leur biodiversité présentes

4.3 Décrivez sommairement le projet

4.3.1 dans sa phase travaux

- 1:Analyse du terrain
- 2: Préparation du sol sur terrain ressuyé. Passage d'un rotavator et d'un cover-crop.
- 3: plantation des arbres forestiers.
- 4: suivi des plantations, entretien pendant 3 ans par dégagement manuel à la débroussailleuse et gyrobroyage des interlignes.

4.3.2 dans sa phase d'exploitation

Les exploitations de bois ne seront constituées que d'éclaircies. Pas de coupes rases prévues sur les futures plantations.

4.4 A quelle(s) procédure(s) administrative(s) d'autorisation le projet a-t-il été ou sera-t-il soumis ?

L'a décision de l'autorité environnementale devra être jointe au(x) dossier(s) d'autorisation(s).

Néant

4.5 Dimensions et caractéristiques du projet et superficie globale de l'opération - préciser les unités de mesure utilisées

Grandeurs caractéristiques	Valeur(s)
39,75 ha	

4.6 Localisation du projet

**Adresse et commune(s)
d'implantation**

LANGONNET (56)
Lieu-dit: La Trinité

Coordonnées géographiques¹

Long. 48 ° 15 ' 42 " 82 Lat. -3 ° 44 ' 47 " 34

Pour les catégories 5° a), 6° a), b) et c), 7° a), 9° a), 10°, 11° a) et b), 22°, 32°, 34°, 38° ; 43° a) et b) de l'annexe à l'article R. 122-2 du code de l'environnement :

Point de départ :

Long. ___ ° ___ ' ___ " ___ Lat. ___ ° ___ ' ___ " ___

Point d'arrivée :

Long. ___ ° ___ ' ___ " ___ Lat. ___ ° ___ ' ___ " ___

Communes traversées :

Joignez à votre demande les annexes n° 2 à 6

4.7 S'agit-il d'une modification/extension d'une installation ou d'un ouvrage existant ?

Oui

Non

4.7.1 Si oui, cette installation ou cet ouvrage a-t-il fait l'objet d'une évaluation environnementale ?

Oui

Non

4.7.2 Si oui, décrivez sommairement les différentes composantes de votre projet et indiquez à quelle date il a été autorisé ?

¹ Pour l'outre-mer, voir notice explicative

5. Sensibilité environnementale de la zone d'implantation envisagée

Afin de réunir les informations nécessaires pour remplir le tableau ci-dessous, vous pouvez vous rapprocher des services instructeurs, et vous référer notamment à l'outil de cartographie interactive CARMEN, disponible sur le site de chaque direction régionale.

Le site internet du ministère de l'environnement vous propose un regroupement de ces données environnementales par région, à l'adresse suivante : <http://www.developpement-durable.gouv.fr/-Les-donnees-environnementales-.html>.

Cette plateforme vous indiquera la définition de chacune des zones citées dans le formulaire.

Vous pouvez également retrouver la cartographie d'une partie de ces informations sur le site de l'inventaire national du patrimoine naturel (<http://inpn.mnhn.fr/zone/sinp/espaces/viewer/>).

Le projet se situe-t-il :	Oui	Non	Lequel/Laquelle ?
Dans une zone naturelle d'intérêt écologique, faunistique et floristique de type I ou II (ZNIEFF) ?	<input checked="" type="checkbox"/>	<input type="checkbox"/>	ZNIEFF de type 2 : 530015608 : Bassin Versant de l'Elle ZNIEFF de type 1 : 53005951 : Landes et Maris Tourbeux de Clesseven
En zone de montagne ?	<input type="checkbox"/>	<input checked="" type="checkbox"/>	
Dans une zone couverte par un arrêté de protection de biotope ?	<input type="checkbox"/>	<input checked="" type="checkbox"/>	
Sur le territoire d'une commune littorale ?	<input type="checkbox"/>	<input checked="" type="checkbox"/>	
Dans un parc national, un parc naturel marin, une réserve naturelle (nationale ou régionale), une zone de conservation halieutique ou un parc naturel régional ?	<input type="checkbox"/>	<input checked="" type="checkbox"/>	
Sur un territoire couvert par un plan de prévention du bruit, arrêté ou le cas échéant, en cours d'élaboration ?	<input type="checkbox"/>	<input checked="" type="checkbox"/>	
Dans un bien inscrit au patrimoine mondial ou sa zone tampon, un monument historique ou ses abords ou un site patrimonial remarquable ?	<input type="checkbox"/>	<input checked="" type="checkbox"/>	

Dans une zone humide ayant fait l'objet d'une délimitation ?	<input checked="" type="checkbox"/>	<input type="checkbox"/>	34,61 ha sont situées en zones humides. Ces zones humides seront conservées. Un projet de restauration des zones humides est en discussion avec le bureau d'étude LAOSEN.
Dans une commune couverte par un plan de prévention des risques naturels prévisibles (PPRN) ou par un plan de prévention des risques technologiques (PPRT) ? si oui, est-il prescrit ou approuvé ?	<input type="checkbox"/>	<input checked="" type="checkbox"/>	
Dans un site ou sur des sols pollués ?	<input type="checkbox"/>	<input checked="" type="checkbox"/>	
Dans une zone de répartition des eaux ?	<input type="checkbox"/>	<input checked="" type="checkbox"/>	
Dans un périmètre de protection rapprochée d'un captage d'eau destiné à la consommation humaine ou d'eau minérale naturelle ?	<input type="checkbox"/>	<input checked="" type="checkbox"/>	
Dans un site inscrit ?	<input type="checkbox"/>	<input checked="" type="checkbox"/>	
Le projet se situe-t-il, dans ou à proximité :	Oui	Non	Lequel et à quelle distance ?
D'un site Natura 2000 ?	<input type="checkbox"/>	<input checked="" type="checkbox"/>	Le site Natura 2000 FR5300006 - Rivière de L'Elle est situé en bordure Ouest et Sud des parcelles. L'emprise de la zone Natura 2000 n'est pas située dans les zones à boiser.
D'un site classé ?	<input type="checkbox"/>	<input checked="" type="checkbox"/>	

6. Caractéristiques de l'impact potentiel du projet sur l'environnement et la santé humaine au vu des informations disponibles

6.1 Le projet envisagé est-il susceptible d'avoir les incidences notables suivantes ?

Veillez compléter le tableau suivant :

Incidences potentielles		Oui	Non	De quelle nature ? De quelle importance ? Appréciez sommairement l'impact potentiel
Ressources	Engendre-t-il des prélèvements d'eau ? Si oui, dans quel milieu ?	<input checked="" type="checkbox"/>	<input type="checkbox"/>	Incidence d'une nouvelle plantation sur le bilan hydrique d'une parcelle par prélèvement racinaire et évapotranspiration.
	Impliquera-t-il des drainages / ou des modifications prévisibles des masses d'eau souterraines ?	<input type="checkbox"/>	<input checked="" type="checkbox"/>	
	Est-il excédentaire en matériaux ?	<input type="checkbox"/>	<input checked="" type="checkbox"/>	
	Est-il déficitaire en matériaux ? Si oui, utilise-t-il les ressources naturelles du sol ou du sous-sol ?	<input type="checkbox"/>	<input checked="" type="checkbox"/>	
Milieu naturel	Est-il susceptible d'entraîner des perturbations, des dégradations, des destructions de la biodiversité existante : faune, flore, habitats, continuités écologiques ?	<input type="checkbox"/>	<input checked="" type="checkbox"/>	
	Si le projet est situé dans ou à proximité d'un site Natura 2000, est-il susceptible d'avoir un impact sur un habitat / une espèce inscrit(e) au Formulaire Standard de Données du site ?	<input type="checkbox"/>	<input checked="" type="checkbox"/>	

	Est-il susceptible d'avoir des incidences sur les autres zones à sensibilité particulière énumérées au 5.2 du présent formulaire ?	<input type="checkbox"/>	<input checked="" type="checkbox"/>	
	Engendre-t-il la consommation d'espaces naturels, agricoles, forestiers, maritimes ?	<input checked="" type="checkbox"/>	<input type="checkbox"/>	Terres abandonnées par l'agriculture depuis plus d'1 an et moins de 30ans.
Risques	Est-il concerné par des risques technologiques ?	<input type="checkbox"/>	<input checked="" type="checkbox"/>	
	Est-il concerné par des risques naturels ?	<input type="checkbox"/>	<input checked="" type="checkbox"/>	
	Engendre-t-il des risques sanitaires ?	<input type="checkbox"/>	<input checked="" type="checkbox"/>	
	Est-il concerné par des risques sanitaires ?	<input type="checkbox"/>	<input checked="" type="checkbox"/>	
Nuisances	Engendre-t-il des déplacements/des trafics	<input type="checkbox"/>	<input checked="" type="checkbox"/>	
	Est-il source de bruit ? Est-il concerné par des nuisances sonores ?	<input type="checkbox"/> <input type="checkbox"/>	<input checked="" type="checkbox"/> <input checked="" type="checkbox"/>	

	Engendre-t-il des odeurs ? Est-il concerné par des nuisances olfactives ?	<input type="checkbox"/>	<input checked="" type="checkbox"/>	
	Engendre-t-il des vibrations ? Est-il concerné par des vibrations ?	<input type="checkbox"/>	<input checked="" type="checkbox"/>	
	Engendre-t-il des émissions lumineuses ? Est-il concerné par des émissions lumineuses ?	<input type="checkbox"/>	<input checked="" type="checkbox"/>	
Emissions	Engendre-t-il des rejets dans l'air ?	<input type="checkbox"/>	<input checked="" type="checkbox"/>	
	Engendre-t-il des rejets liquides ? Si oui, dans quel milieu ?	<input type="checkbox"/>	<input checked="" type="checkbox"/>	
	Engendre-t-il des effluents ?	<input type="checkbox"/>	<input checked="" type="checkbox"/>	
	Engendre-t-il la production de déchets non dangereux, inertes, dangereux ?	<input type="checkbox"/>	<input checked="" type="checkbox"/>	

Patrimoine / Cadre de vie / Population	Est-il susceptible de porter atteinte au patrimoine architectural, culturel, archéologique et paysager ?	<input type="checkbox"/>	<input checked="" type="checkbox"/>	La partie Nord Ouest du projet est située dans l'emprise des monuments inscrits historiques "Eglise de la Trinité" et "Fontaine de la Trinité-Bezver". Les boisements sont éloignés du village et ne constitueront pas d'impact paysager.
	Engendre-t-il des modifications sur les activités humaines (agriculture, sylviculture, urbanisme, aménagements), notamment l'usage du sol?	<input checked="" type="checkbox"/>	<input type="checkbox"/>	Conversion d'une friche agricole en boisement forestier.

6.2 Les incidences du projet identifiées au 6.1 sont-elles susceptibles d'être cumulées avec d'autres projets existants ou approuvés ?

Oui Non Si oui, décrivez lesquelles :

6.3 Les incidences du projet identifiées au 6.1 sont-elles susceptibles d'avoir des effets de nature transfrontière ?

Oui Non Si oui, décrivez lesquels :

6.4 Description, le cas échéant, des mesures et des caractéristiques du projet destinées à éviter ou réduire les effets négatifs notables du projet sur l'environnement ou la santé humaine (pour plus de précision, il vous est possible de joindre une annexe traitant de ces éléments) :

Les zones humides (34,61ha) et les parties boisées en mélange futaie-taillis (17,26ha) seront préservées afin de préserver ces milieux et la biodiversité présente.

7. Auto-évaluation (facultatif)

Au regard du formulaire rempli, estimez-vous qu'il est nécessaire que votre projet fasse l'objet d'une évaluation environnementale ou qu'il devrait en être dispensé ? Expliquez pourquoi.

Les parcelles ne constituent pas d'enjeux écologiques particuliers. Les zones sensibles (zones humides) seront préservées. Des sondages pédologiques ont été réalisés afin de déterminer les essences (en mélange). L'objectif de ce boisement est la production de bois d'œuvre tout en préservant la biodiversité et le paysage. Ce boisement permettra de favoriser le captage du CO2 et pourra contribuer à la production de bois pour les filières bois-forêts locales.

8. Annexes

8.1 Annexes obligatoires

Objet		
1	Document CERFA n°14734 intitulé « informations nominatives relatives au maître d'ouvrage ou pétitionnaire » - non publié ;	<input checked="" type="checkbox"/>
2	Un plan de situation au 1/25 000 ou, à défaut, à une échelle comprise entre 1/16 000 et 1/64 000 (il peut s'agir d'extraits cartographiques du document d'urbanisme s'il existe) ;	<input checked="" type="checkbox"/>
3	Au minimum, 2 photographies datées de la zone d'implantation, avec une localisation cartographique des prises de vue, l'une devant permettre de situer le projet dans l'environnement proche et l'autre de le situer dans le paysage lointain ;	<input type="checkbox"/>
4	Un plan du projet ou, pour les travaux, ouvrages ou aménagements visés aux catégories 5° a), 6° b) et c), 7°, 9°, 10°, 11°, 12°, 13°, 22°, 32, 38° ; 43° a) et b) de l'annexe à l'article R. 122-2 du code de l'environnement un projet de tracé ou une enveloppe de tracé ;	<input type="checkbox"/>
5	Sauf pour les travaux, ouvrages ou aménagements visés aux 5° a), 6° b) et c), 7°, 9°, 10°, 11°, 12°, 13°, 22°, 32, 38° ; 43° a) et b) de l'annexe à l'article R. 122-2 du code de l'environnement : plan des abords du projet (100 mètres au minimum) pouvant prendre la forme de photos aériennes datées et complétées si nécessaire selon les évolutions récentes, à une échelle comprise entre 1/2 000 et 1/5 000. Ce plan devra préciser l'affectation des constructions et terrains avoisinants ainsi que les canaux, plans d'eau et cours d'eau ;	<input type="checkbox"/>
6	Si le projet est situé dans un site Natura 2000, un plan de situation détaillé du projet par rapport à ce site. Dans les autres cas, une carte permettant de localiser le projet par rapport aux sites Natura 2000 sur lesquels le projet est susceptible d'avoir des effets.	<input type="checkbox"/>

8.2 Autres annexes volontairement transmises par le maître d'ouvrage ou pétitionnaire

Veuillez compléter le tableau ci-joint en indiquant les annexes jointes au présent formulaire d'évaluation, ainsi que les parties auxquelles elles se rattachent

Objet

9. Engagement et signature

Je certifie sur l'honneur l'exactitude des renseignements ci-dessus

Fait à

le

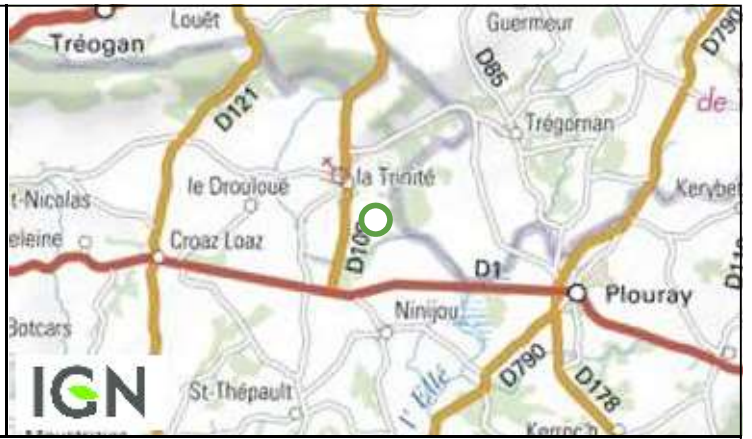
Signature



LA TRINITE LANGONNET CARTE DES PARCELLES FORESTIÈRES






Echelle 1/8000 | Edité le 09/04/2021




















Echelle: 1/8000

320m

LISTE DES PARCELLES FORESTIÈRES

PARCELLE	SURFACE	TYPE DE PEUPEMENT	ESSENCES PRINCIPALES	COMMENTAIRE
 1	34,61 ha	Terrain nu ou friche	<i>Non renseigné</i> ZONE HUMIDES	
 2	39,75 ha	Futaie régulière feuillue - plantation → <i>Non renseigné</i>	<i>Non renseigné</i> PROJET PLANTATION CHENE	
 3	17,26 ha	Mélange taillis-futaie à dominante de feuillus → Futaie irrégulière mixte	<i>Non renseigné</i> FUTAIE FEUILLUE	

INTERSECTIONS DES PARCELLES FORESTIÈRES AVEC LES PARCELLES CADASTRALES

PF	LOCALITÉ	SECTION	NUMÉRO	SURFACE CADASTRALE COUVERTE
Parcelle forestière 1				34ha 61a 06ca
	Langonnet	000-YB	0001	14ha 36a 55ca
	Langonnet	000-YB	0007	1ha 49a 67ca
	Langonnet	000-YB	0009	4ha 53a 01ca
	Langonnet	000-YB	0010	12ha 03a 78ca
	Langonnet	000-YB	0012	0ha 01a 74ca
	Langonnet	000-YB	0019	2ha 16a 31ca
Parcelle forestière 2				39ha 75a 19ca
	Langonnet	000-YB	0001	8ha 16a 59ca
	Langonnet	000-YB	0007	6ha 46a 91ca
	Langonnet	000-YB	0010	8ha 86a 81ca
	Langonnet	000-YB	0012	6ha 83a 49ca
	Langonnet	000-YB	0019	9ha 41a 39ca
Parcelle forestière 3				17ha 25a 54ca
	Langonnet	000-YB	0001	0ha 17a 64ca
	Langonnet	000-YB	0008	2ha 61a 00ca
	Langonnet	000-YB	0009	0ha 24a 31ca
	Langonnet	000-YB	0010	3ha 46a 18ca
	Langonnet	000-YB	0012	7ha 74a 54ca
	Langonnet	000-YB	0018	2ha 62a 00ca
	Langonnet	000-YB	0019	0ha 39a 87ca
SURFACE TOTALE				91ha 61a 79ca