




Demande d'examen au cas par cas préalable à la réalisation éventuelle d'une évaluation environnementale

Article R. 122-3-1 du code de l'environnement

Ce formulaire sera publié sur le site internet de l'autorité chargée de l'examen au cas par cas.
Avant de remplir cette demande, lire attentivement la notice explicative.

Ce document est émis par le ministère en charge de l'écologie.

Ce formulaire peut se remplir facilement sur ordinateur. Si vous ne disposez pas du logiciel adapté, vous pouvez télécharger Adobe Acrobat Reader gratuitement [via ce lien](#) 

Cadre réservé à l'autorité chargée de l'examen au cas par cas

Date de réception : 22 / 08 / 2023

Dossier complet le : 22 / 08 / 2023

N° d'enregistrement : 2023-14639

1 Intitulé du projet

Construction d'un équipement sportif (piscine couverte) avec un parking

2 Identification du (ou des) maître(s) d'ouvrage ou du (ou des) pétitionnaire(s)

2.1 Personne physique

Nom

Prénom(s)

2.2 Personne morale

Dénomination

COMMUNE D'ANDERNOS-LES-BAINS

Raison sociale

Collectivité territoriale

N° SIRET

2 1 3 3 0 0 0 5 6 0 0 0 1 6

Type de société (SA, SCI...)

Représentant de la personne morale : Madame

Monsieur

Nom

ROSAZZA

Prénom(s)

Jean-Yves

La loi n° 78-17 du 6 janvier 1978 relative à l'informatique, aux fichiers et aux libertés s'applique aux données nominatives portées dans ce formulaire. Elle garantit un droit d'accès et de rectification pour ces données auprès du service destinataire.

3 Catégorie(s) applicable(s) du tableau des seuils et critères annexé à l'article R. 122-2 du code de l'environnement et dimensionnement correspondant du projet

N° de catégorie et sous-catégorie	Caractéristiques du projet au regard des seuils et critères de la catégorie (Préciser les éventuelles rubriques issues d'autres nomenclatures (ICPE, IOTA, etc.)
27 a)	Forage pour l'approvisionnement du système de géothermie d'une profondeur supérieure à 50 m.
44 d)	Equipement sportif et aménagements associés notamment un parking

3.1 Le projet fait-il l'objet d'un examen au cas par cas dans le cadre du dispositif prévu aux I et II de l'article R.122-2-1 du code de l'environnement ? (clause-filet) ?

Oui Non

3.2 Le projet fait-il l'objet d'une soumission volontaire à examen au cas par cas au titre du III de l'article R.122-2-1 ?

Oui Non

4 Caractéristiques générales du projet

Doivent être annexées au présent formulaire les pièces énoncées à la rubrique 8.1 du formulaire.

4.1 Nature du projet, y compris les éventuels travaux de démolition

Le projet comporte d'une part la piscine (bâtiment, bassins, et aménagements compris) alimentée par une source d'énergie géothermique et d'autre part un parking.

Les besoins en foncier pour la piscine sont estimés entre 3000m² et 4000 m².

Le lieu envisagé se situe sur la Plaine des sports (Allée Pierre de Coubertin) déjà pourvue en équipements sportifs (cf Plan de situation). Abattage entre 0 et 5 arbres selon l'implantation définitive. Replantation prévue si abattage.

Pour le parking, le besoin est d'environ 4725 m² pour une capacité de 100 vélos, 175 véhicules, 10 motos et 1 dépose bus. Deux emplacements sont possibles, soit P-A soit P-B (cf. plan de masse) sur des terrains de football. Dans les deux cas, pas d'abattage d'arbres pour le stationnement.

Le Service Agriculture, Forêt et Développement Rural (DDTM33) a répondu que ce projet n'est pas soumis à autorisation de défrichement.

Donc, foncier total nécessaire : moins d'1 ha

4.2 Objectifs du projet

Construction d'un équipement sportif à rayonnement intercommunal

4.3 Décrivez sommairement le projet

4.3.1 Dans sa phase travaux

Préparation du terrain en vue d'accueillir les équipements. Coupe de quelques arbres si indispensable selon hypothèse d'implantation choisie et projet définitif.

Construction du bâtiment

Aménagement des abords + parking

4.3.2 Dans sa phase d'exploitation et de démantèlement

Etablissement recevant du public exploité pour plusieurs décennies

4.4 À quelle(s) procédure(s) administrative(s) d'autorisation le projet a-t-il été ou sera-t-il soumis ?

① La décision de l'autorité chargée de l'examen au cas par cas devra être jointe au(x) dossier(s) d'autorisation(s).

Permis de construire comprenant une étude de compatibilité (car ERP à proximité des SUP I1 et I6)

4.5 Dimensions et caractéristiques du projet et superficie globale de l'opération - préciser les unités de mesure utilisées

Grandeurs caractéristiques du projet	Valeurs
Piscine Parking	0.4 ha 0.47 ha

4.6 Localisation du projet

Adresse et commune d'implantation

Numéro : _____ Voie : ALLEE PIERRE DE COUBERTIN

Lieu-dit : _____

Localité : ANDERNOS-LES-BAINS

Code postal : 3 3 5 1 0 BP : _____ Cedex : _____

Coordonnées géographiques^[1]

Long. : 4 4 ° 7 6 , 0 2 " 6 Lat. : - 1 ° 0 7 , 3 3 " 9

Pour les catégories 5° a), 6° a), b) et c), 7°a), 9°a), 10°,11°a) b),12°,13°, 22°, 32°, 33°, 34°, 35°, 36°, 37°, 38°, 43° a), b) de l'annexe à l'article R. 122-2 du code de l'environnement

Point de départ : Long. : _____ ° _____ , _____ " _____ Lat. : _____ ° _____ , _____ " _____

Point de d'arrivée : Long. : _____ ° _____ , _____ " _____ Lat. : _____ ° _____ , _____ " _____

Communes traversées :

Précisez le document d'urbanisme en vigueur et les zonages auxquels le projet est soumis :

PLU - zone UEI

 Joignez à votre demande les annexes n°2 à 6.

4.7 S'agit-il d'une modification/extension d'une installation ou d'un ouvrage existant ?

Oui Non

4.7.1 Si oui, cette installation ou cet ouvrage avait-il fait l'objet d'une évaluation environnementale ?

Oui Non

[1] Pour l'outre-mer, voir notice explicative.

4.7.2 Si oui, décrivez sommairement les différentes composantes de votre projet et indiquez à quelle date il a été autorisé ? En cas de modification du projet, préciser les caractéristiques du projet « avant /après ».

5 Sensibilité environnementale de la zone d'implantation envisagée

① Afin de réunir les informations nécessaires pour remplir le tableau ci-dessous, vous pouvez vous rapprocher des services instructeurs, et vous référer notamment à l'outil de cartographie interactive Géo-IDE, disponible sur le site de chaque direction régionale.

Le site Internet du ministère de l'environnement vous propose, dans la rubrique concernant la demande de cas par cas, la liste des sites internet où trouver les données environnementales par région utiles pour remplir le formulaire.

Le projet se situe-t-il :	Oui	Non	Lequel/Laquelle ?
Dans une zone naturelle d'intérêt écologique, faunistique et floristique de type I ou II (ZNIEFF) ?	<input type="checkbox"/>	<input checked="" type="checkbox"/>	
En zone de montagne ?	<input type="checkbox"/>	<input checked="" type="checkbox"/>	
Dans une zone couverte par un arrêté de protection de biotope ?	<input type="checkbox"/>	<input checked="" type="checkbox"/>	
Sur le territoire d'une commune littorale ?	<input checked="" type="checkbox"/>	<input type="checkbox"/>	
Dans un parc national, un parc naturel marin, une réserve naturelle (nationale ou régionale), une zone de conservation halieutique ou un parc naturel régional ?	<input type="checkbox"/>	<input checked="" type="checkbox"/>	

Le projet se situe-t-il :	Oui	Non	Lequel/Laquelle ?
Sur un territoire couvert par un plan de prévention du bruit, arrêté ou le cas échéant, en cours d'élaboration ?	<input type="checkbox"/>	<input checked="" type="checkbox"/>	
Dans un bien inscrit au patrimoine mondial ou sa zone tampon, un monument historique ou ses abords ou un site patrimonial remarquable ?	<input type="checkbox"/>	<input checked="" type="checkbox"/>	
Dans une zone humide ayant fait l'objet d'une délimitation ?	<input type="checkbox"/>	<input checked="" type="checkbox"/>	
Dans une commune couverte par un plan de prévention des risques naturels prévisibles (PPRN) ou par un plan de prévention des risques technologiques (PPRT) ?	<input checked="" type="checkbox"/>	<input type="checkbox"/>	"incendie et feux de forêt" approuvé. Zone bleue "inondation par submersion marine" approuvé. Zone blanche
Si oui, est-il prescrit ou approuvé ?	<input type="checkbox"/>	<input type="checkbox"/>	
Dans un site ou sur des sols pollués ?	<input type="checkbox"/>	<input checked="" type="checkbox"/>	
Dans une zone de répartition des eaux ?	<input type="checkbox"/>	<input checked="" type="checkbox"/>	
Dans un périmètre de protection rapprochée d'un captage d'eau destiné à la consommation humaine ou d'eau minérale naturelle ?	<input type="checkbox"/>	<input checked="" type="checkbox"/>	
Dans un site inscrit ?	<input type="checkbox"/>	<input checked="" type="checkbox"/>	

Le projet se situe-t-il dans ou à proximité :	Oui	Non	Lequel et à quelle distance ?
D'un site Natura 2000 ?	<input type="checkbox"/>	<input checked="" type="checkbox"/>	
D'un site classé ?	<input type="checkbox"/>	<input checked="" type="checkbox"/>	

6 Caractéristiques de l'impact potentiel du projet sur l'environnement et la santé humaine au vu des informations disponibles

6.1 Le projet est-il susceptible d'avoir les incidences notables suivantes ?

Veillez compléter le tableau suivant :

Incidences potentielles		Oui	Non	De quelle nature ? De quelle importance ? Appréciez sommairement l'impact potentiel
Ressources	Engendre-t-il des prélèvements d'eau ? Si oui, dans quel milieu ?	<input checked="" type="checkbox"/>	<input type="checkbox"/>	Géothermie de surface
	Impliquera-t-il des drainages/ou des modifications prévisibles des masses d'eau souterraines ?	<input type="checkbox"/>	<input checked="" type="checkbox"/>	
	Est-il excédentaire en matériaux ?	<input type="checkbox"/>	<input checked="" type="checkbox"/>	
	Est-il déficitaire en matériaux ?	<input type="checkbox"/>	<input checked="" type="checkbox"/>	
	Si oui, utilise-t-il les ressources naturelles du sol ou du sous-sol ?	<input type="checkbox"/>	<input type="checkbox"/>	

Incidences potentielles		Oui	Non	De quelle nature ? De quelle importance ? Appréciez sommairement l'impact potentiel
Ressources	Est-il en adéquation avec les ressources disponibles, les équipements d'alimentation en eau potable/ assainissement ?	<input checked="" type="checkbox"/>	<input type="checkbox"/>	
	Est-il susceptible d'entraîner des perturbations, des dégradations, des destructions de la biodiversité existante : faune, flore, habitats, continuités écologiques ?	<input type="checkbox"/>	<input checked="" type="checkbox"/>	
	Si le projet est situé dans ou à proximité d'un site Natura 2000, est-il susceptible d'avoir un impact sur un habitat / une espèce inscrit(e) au Formulaire Standard de Données du site ?	<input type="checkbox"/>	<input checked="" type="checkbox"/>	
Milieu naturel	Engendre-t-il la consommation d'espaces naturels, agricoles, forestiers, maritimes ?	<input type="checkbox"/>	<input checked="" type="checkbox"/>	
	Est-il concerné par des risques technologiques ?	<input checked="" type="checkbox"/>	<input type="checkbox"/>	Proximité SUP I1 et I6 - Etude de compatibilité prévue
	Est-il concerné par des risques naturels ?	<input type="checkbox"/>	<input checked="" type="checkbox"/>	
Risques	Engendre-t-il des risques sanitaires ?	<input type="checkbox"/>	<input checked="" type="checkbox"/>	
	Est-il concerné par des risques sanitaires ?	<input type="checkbox"/>	<input checked="" type="checkbox"/>	

Incidences potentielles		Oui	Non	De quelle nature ? De quelle importance ? Appréciez sommairement l'impact potentiel
Nuisances	Engendre-t-il des déplacements/des trafics ?	<input type="checkbox"/>	<input checked="" type="checkbox"/>	
	Est-il source de bruit ?	<input type="checkbox"/>	<input checked="" type="checkbox"/>	
	Est-il concerné par des nuisances sonores ?	<input checked="" type="checkbox"/>	<input type="checkbox"/>	PEB - Aéroport Andernos (cf Plan de situation annexe).
	Engendre-t-il des odeurs ?	<input type="checkbox"/>	<input checked="" type="checkbox"/>	
	Est-il concerné par des nuisances olfactives ?	<input type="checkbox"/>	<input checked="" type="checkbox"/>	
	Engendre-t-il des vibrations ?	<input type="checkbox"/>	<input checked="" type="checkbox"/>	
	Est-il concerné par des vibrations ?	<input type="checkbox"/>	<input checked="" type="checkbox"/>	
	Engendre-t-il des émissions lumineuses ?	<input type="checkbox"/>	<input checked="" type="checkbox"/>	
	Est-il concerné par des émissions lumineuses ?	<input type="checkbox"/>	<input checked="" type="checkbox"/>	
	Émissions	Engendre-t-il des rejets dans l'air ?	<input type="checkbox"/>	<input checked="" type="checkbox"/>
Engendre-t-il des rejets liquides ?		<input type="checkbox"/>	<input checked="" type="checkbox"/>	Sauf vidanges de bassin(s) dans le réseau d'eaux pluviales après une période d'arrêt de traitement de l'eau. Les eaux de nettoyage des filtres sont rejetées dans le réseau d'assainissement collectif
Si oui, dans quel milieu ?		<input type="checkbox"/>	<input checked="" type="checkbox"/>	

Incidences potentielles		Oui	Non	De quelle nature ? De quelle importance ? Appréciez sommairement l'impact potentiel
Émissions	Engendre-t-il des effluents ?	<input type="checkbox"/>	<input checked="" type="checkbox"/>	
	Engendre-t-il la production de déchets non dangereux, inertes, dangereux ?	<input type="checkbox"/>	<input checked="" type="checkbox"/>	
Patrimoine/Cadre de vie/Population	Est-il susceptible de porter atteinte au patrimoine architectural, culturel, archéologique et paysager ?	<input type="checkbox"/>	<input checked="" type="checkbox"/>	
	Engendre-t-il des modifications sur les activités humaines (agriculture, sylviculture, urbanisme, aménagements), notamment l'usage du sol ?	<input type="checkbox"/>	<input checked="" type="checkbox"/>	

6.2 Les incidences du projet identifiées au 6.1 sont-elles susceptibles d'être cumulées avec d'autres projets existants ou approuvés ?

Oui Non

Si oui, décrivez lesquelles :

6.3 Les incidences du projet identifiées au 6.1 sont-elles susceptibles d'avoir des effets de nature transfrontière ?

Oui Non


Si oui, décrivez lesquelles :



6.4 Description des principaux résultats disponibles issus des évaluations pertinentes des incidences sur l'environnement requises au titre d'autres législations applicables



6.5 Description, le cas échéant, des mesures et caractéristiques du projet susceptibles d'être retenues ou mises en œuvre pour éviter ou réduire les effets négatifs notables du projet sur l'environnement ou la santé humaine (en y incluant les scénarios alternatifs éventuellement étudiés) et permettant de s'assurer de l'absence d'impacts résiduels notables. Il convient de préciser et de détailler ces mesures (type de mesures, contenu, mise en œuvre, suivi, durée).



7 Auto-évaluation (facultatif)

① Au regard du formulaire rempli, estimez-vous qu'il est nécessaire que votre projet fasse l'objet d'une évaluation environnementale ou qu'il devrait en être dispensé ? Expliquez pourquoi.

Réseaux existants et suffisamment dimensionnés.

Desserte voies départementales (Av de Bordeaux et Bld du Page) toutes deux équipées de pistes cyclables

Terrains déjà aménagés (stade de football pour le parking) dans une plaine des sports en zone U

Pas ou peu d'abattage d'arbres, dispense d'autorisation de défrichement

Pas niveaux en sous-sol ; affouillements limités aux fondations nécessaires pour bassins selon étude de sol

Géothermie de surface pour répondre aux besoins énergétiques du projet

Proximité du ruisseau du Bététy prise en compte. Projet en retrait minimum de 6m des berges (PLU) + mesures protection phase chantier.

Au vu des éléments du dossier il semble qu'une évaluation environnementale n'est pas nécessaire

8 Annexes

8.1 Annexes obligatoires

Objet		
1	Document CERFA n°14734 intitulé « informations nominatives relatives au maître d'ouvrage ou pétitionnaire » - non publié.	<input checked="" type="checkbox"/>
2	Si le projet fait l'objet d'un examen au cas par cas dans le cadre du dispositif prévu aux I et II de l'article R.122-2-1 du code de l'environnement (clause filet), la décision administrative soumettant le projet au cas par cas.	<input type="checkbox"/>
3	Un plan de situation au 1/25 000 ou, à défaut, à une échelle comprise entre 1/16 000 et 1/64 000 (il peut s'agir d'extraits cartographiques du document d'urbanisme s'il existe).	<input checked="" type="checkbox"/>
4	Au minimum, 2 photographies datées de la zone d'implantation, avec une localisation cartographique des prises de vue, l'une devant permettre de situer le projet dans l'environnement proche et l'autre de le situer dans le paysage lointain.	<input checked="" type="checkbox"/>
5	Un plan du projet ou, pour les travaux, ouvrages ou aménagements visés aux catégories 5° a), 6° a), b) et c), 7° a), 9° a), 10°, 11° a), b), 12°, 13°, 22°, 32°, 33°, 34°, 35°, 36, 37°, 38°, 43° a) et b) de l'annexe à l'article R. 122-2 du code de l'environnement un projet de tracé ou une enveloppe de tracé	<input type="checkbox"/>
6	Sauf pour les travaux, ouvrages ou aménagements visés aux 5° a), 6° a), b) et c), 7° a), 9° a), 10°, 11° a), b), 12°, 13°, 22°, 32°, 33°, 34°, 35°, 36, 37°, 38°, 43° a) et b) de l'annexe à l'article R. 122-2 du code de l'environnement : plan des abords du projet (100 mètres au minimum) pouvant prendre la forme de photos aériennes datées et complétées si nécessaire selon les évolutions récentes, à une échelle comprise entre 1/2 000 et 1/5 000. Ce plan devra préciser l'affectation des constructions et terrains avoisinants ainsi que les canaux, plans d'eau et cours d'eau	<input type="checkbox"/>
7	Si le projet est situé dans un site Natura 2000, un plan de situation détaillé du projet par rapport à ce site. Dans les autres cas, une carte permettant de localiser le projet par rapport aux sites Natura 2000 sur lesquels le projet est susceptible d'avoir des effets.	<input type="checkbox"/>

8.2 Autres annexes volontairement transmises par le maître d'ouvrage ou pétitionnaire

① Veuillez compléter le tableau ci-joint en indiquant les annexes jointes au présent formulaire d'évaluation, ainsi que les parties auxquelles elles se rattachent.

Objet		
1	Avis DDTM - Dispense d'autorisation de défrichement	<input checked="" type="checkbox"/>
2	Plans de situation	<input checked="" type="checkbox"/>
3	Plan de masse	<input checked="" type="checkbox"/>
4	Notice descriptive	<input checked="" type="checkbox"/>
5	Prises de vue	<input checked="" type="checkbox"/>

9 Engagement et signature

Je certifie sur l'honneur avoir pris en compte les principaux résultats disponibles issus des évaluations pertinentes des incidences sur l'environnement requises au titre d'autres législations applicables

Je certifie sur l'honneur l'exactitude des renseignements ci-dessus

Nom ROSAZZA

Prénom Jean-Yves

Qualité du signataire Maire

À ANDERNOS-LES-BAINS

Fait le 1 8 / 0 8 / 2 0 2 3



Signature du (des) demandeur(s)

Notice Descriptive

Piscine intercommunale d'Andernos-les-Bains

1. Contexte

La communauté d'agglomération du nord Bassin (COBAN) a acté que deux piscines intercommunales devaient être créées sur son territoire dont l'une à Andernos-les-Bains.

Le lieu envisagé se situe sur la Plaine des sports (Allée Pierre de Coubertin) déjà pourvue en équipements sportifs (cf Plan de situation).

Le site est desservi par des voies départementales (Avenue de Bordeaux et Boulevard du Page) toutes deux équipées de pistes cyclables, et traversé par l'Allée Pierre de Coubertin.

2. Présentation du projet

a. Le projet comporte d'une part la piscine (bâtiment, bassins, et aménagements compris) et d'autre part un parking (cf. Plan de masse).

Les besoins en foncier (secteur dessiné en fond orange) pour la piscine sont estimés entre 3000 m² et 4000 m².

En fonction de l'implantation définitive de la piscine, au Nord de l'Allée Pierre de Coubertin, il y aura entre 0 et 5 arbres abattus pour le projet.

L'éventuel abattage d'arbres ne concernera pas ceux présents sur les berges du ruisseau du Bétey, le projet devant à minima être implanté à 6 mètres des berges de ce ruisseau en application du règlement de la zone UEI du PLU. Les arbres dont l'abattage serait nécessaire seront compensés en replantation.

Pas niveaux en sous-sol ; affouillements limités aux fondations nécessaires pour le(s) bassin(s) selon étude de sol.

Les effectifs (ou fréquentation maximale instantanée) estimés de cet établissement recevant du public se situent entre 300 et 500 personnes.

Alimentation du projet par une source géothermique de surface (forage de moins de 200 mètres).

b. Pour le parking d'autre part, le besoin est d'environ 4725 m² pour une capacité de 100 vélos ; 175 véhicules ; 10 motos et 1 dépose bus.

Ce parking sera positionné au Sud de l'Allée Pierre de Coubertin. Quel que soit l'emplacement définitif du parking, sur ce que sont aujourd'hui des stades de football, il n'y aura aucun abattage d'arbres.

3. Analyse réglementaire

- Dispense d'autorisation de défrichement. (cf. Annexe réponse DDTM33 SAFDR).

- Pas de zones protégées ou classées.

- Zone UEI du PLU approuvé depuis le 13 juillet 2017. Implantation en recul des berges du ruisseau du Bétey (6m minimum).

- Proximité des SUP I1 et I6.

Selon implantation définitive le projet peut se situer entre 30m et 90m de distance par rapport à la canalisation de transports d'hydrocarbures.

Dans ce cas, l'étude de compatibilité obligatoire à réaliser pour le permis de construire prévue à l'art. R. 555-31 du code de l'environnement [Art. R. 431-16 k) du code de l'urbanisme] prescrira les mesures adaptées à la gestion du risque.

- Voirie et réseaux.

Le site est desservi par une voirie existante, en capacité suffisante. Il est aussi desservi en réseaux publics suffisamment dimensionnés.



Les informations contenues sur les cartes ne sont pas contractuelles, elles ne peuvent en aucun cas engager la responsabilité de la collectivité.



Photo 1




Photo 2

Plan de Prévention des Incendies de Forêts

Commune de Andernos

Lieu dit Les Canadiens

Cartographie du zonage réglementaire



Projet



1:5000




100 0 100 200 Mètres

Groupement d'étude		Maîtrise d'ouvrage	



Les informations contenues sur les cartes ne sont pas contractuelles, elles ne peuvent en aucun cas engager la responsabilité de la collectivité.



-  Périmètre global projet
-  Zone d'implantation piscine
-  Zone d'implantation parking

Au sein de ce périmètre global, la piscine sera implantée au Nord de l'Allée Pierre de Coubertin pour 3000 ou 4000 m² de foncier; et le parking au Sud pour environ 4700 m² de foncier