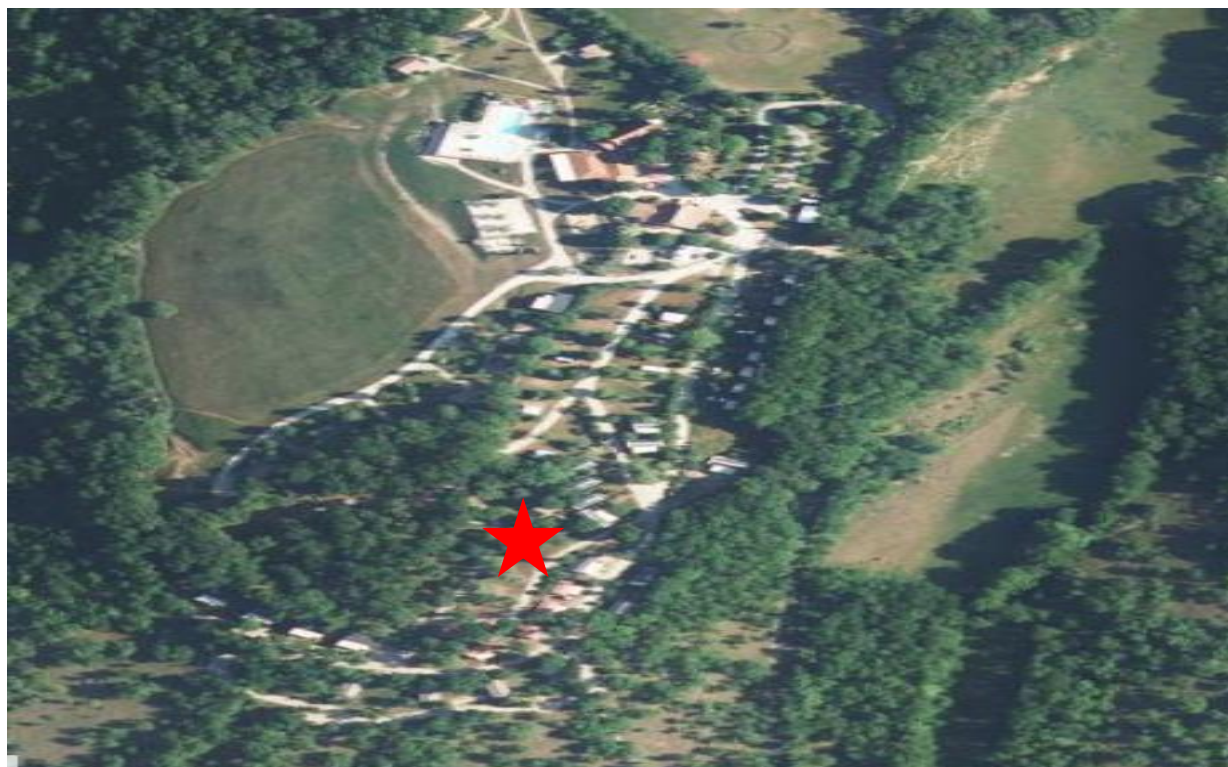


RAPPORT

Complément Cas par Cas

Extension du camping du domaine
de la Faurie

Séniergues (46)



Camping du domaine de la Faurie
La Faurie
46240 Séniergues



CLIENT

NOM	Camping du domaine de la Faurie
ADRESSE	Lieu-dit la Faurie
INTERLOCUTEUR	M ^r . Jean-François HAMON

ECR ENVIRONNEMENT

AGENCE DE	Toulouse
ADRESSE	19 rue de l'Europe – 31850 Montrabé
TELEPHONE	0562891000
MAIL	

DATE	INDICE	OBSERVATION / MODIFICATION	REDACTEUR	VERIFICATEUR
24/05/2023	01		C.LARTIGAUT	C LAVOYE

Rédacteur	Contrôle interne
 <p>Claire LARTIGAUT Chargé d'études</p>	 <p>Cyril LAVOYE Chargé d'affaire</p>

SOMMAIRE

1.	<u>PREAMBULE</u>	<u>4</u>
2.	<u>1 NATURE ET DESCRIPTION DU PROJET</u>	<u>4</u>
3.	<u>5. SENSIBILITE ENVIRONNEMENTALE :.....</u>	<u>4</u>
4.	<u>6. ÉVALUATION DES INCIDENCES ET MESURES ENVIRONNEMENTALES :.....</u>	<u>5</u>

ANNEXES

1. PREAMBULE

Suite au dépôt pour la demande d'examen au cas par cas concernant le projet d'extension du camping de la Faurie, des informations complémentaires ont été demandées :

4. Nature et description du projet :

Préciser les caractéristiques du projet en phase travaux notamment vis-à-vis du calendrier de réalisation des travaux (sensibilité faunistique) ;

5. Sensibilité environnementale :

Les terrains sont situés en partie sur une zone naturelle d'intérêt écologique faunistique et floristique (ZNIEFF) de type 1 « *Pech Piélat et Combe de la Coulière et de la Faurie* » ; préciser les potentielles espèces floristiques et faunistiques protégées (notamment par rapport à la ZNIEFF) pouvant être présentes sur les parcelles ;

6. Évaluation des incidences et mesures environnementales :

Evaluer les incidences potentielles du projet d'extension du camping sur la faune et la flore potentiellement présentes sur les parcelles et mettre en place le cas échéant des mesures d'évitement et de réduction des impacts.

2. 4 NATURE ET DESCRIPTION DU PROJET

Préciser les caractéristiques du projet en phase travaux notamment vis-à-vis du calendrier de réalisation des travaux (sensibilité faunistique).

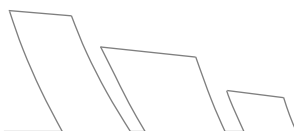
Les travaux seront réalisés en plusieurs phases, hors période d'ouverture, donc entre Octobre et Avril. Ils seront réalisés en période diurne. Ils consisteront à terrasser si besoin le terrain, mettre en place les nouveaux chalets et poser l'ensemble des réseaux et des filières d'assainissement.

3. 5. SENSIBILITE ENVIRONNEMENTALE :

Les terrains sont situés en partie sur une zone naturelle d'intérêt écologique faunistique et floristique (ZNIEFF) de type 1 « Pech Piélat et Combe de la Coulière et de la Faurie » ; préciser les potentielles espèces floristiques et faunistiques protégées (notamment par rapport à la ZNIEFF) pouvant être présentes sur les parcelles.

D'après l'extrait de la notice descriptive de la ZNIEFF, le camping est situé dans les bois de chênes pubescents, dans lesquels certaines fleurs peuvent aussi trouver refuge, comme l'Euphorbe anguleuse (*Euphorbia angulata*), espèce très peu citée du Lot dont la répartition est essentiellement dans le quart sud-ouest de la France, ou encore l'Épiaire des Alpes (*Stachys alpina* subsp. *alpina*). Parmi les espèces arborées, les influences méditerranéennes mises en évidence dans le cortège des espèces végétales pré-cité favorisent la présence du Chêne vert (*Quercus ilex*). Aucune de ces espèces ne sont protégées.

Il est à noter que la forêt aux abords du camping est entretenue par le gestionnaire du camping. La végétation y est donc moins diversifiée.



Les espèces remarquables voire protégées ont été observées dans les pelouses sèches à très sèches, comme la sabline des chaumes, ou dans les prairies plus fraîches, comme l'orchis punaise, ou à proximité de mares naturelles ou artificielles, comme le Triton marbré, le Triton palmé, la rainette méridionale, le crapaud accoucheur, la salamandre et le lézard ocellé.

Cependant le projet n'est pas concerné par ces types d'habitats.

4. 6. ÉVALUATION DES INCIDENCES ET MESURES ENVIRONNEMENTALES :

Evaluer les incidences potentielles du projet d'extension du camping sur la faune et la flore potentiellement présentes sur les parcelles et mettre en place le cas échéant des mesures d'évitement et de réduction des impacts.

L'incidence majeure du projet d'agrandissement est la diminution de la zone de déplacement de la faune (mammifères et oiseaux) et de dispersion de la flore.

Cependant, le camping n'étant ouvert que 5 mois sur l'année, le projet n'aura d'impact sur la faune et la flore que pendant cette période.

La surface concernée par l'extension du camping et qui est située dans la ZNIEFF représente environ 1920 m². Cela comprend la mise en place de 5 chalets sur les 53 projetés. Un chalet ayant une surface de 40 m² en moyenne, on peut alors estimer une surface totale réellement concernée de 200 m² au maximum. Les chalets seront installés sans avoir à couper d'arbre.

Les photos ci-dessous montrent l'emplacement des chalets situées dans l'emprise de la ZNIEFF.



